






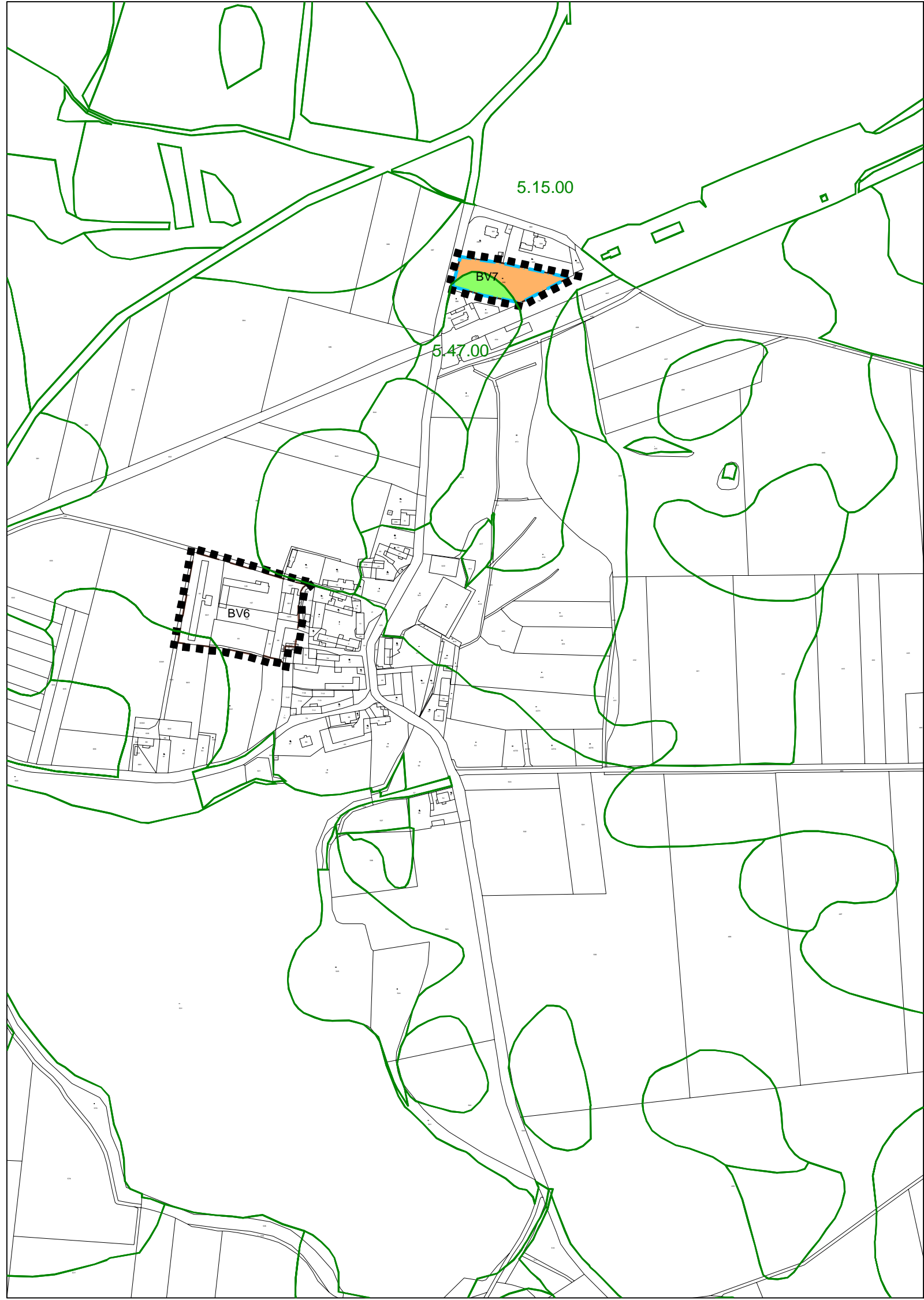


# LEGENDA

-  HRANICE ÚZEMÍ ŘEŠENÉHO ZMĚNOU Č. 1
-  HRANICE ZASTAVITELNÝCH PLOCH
-  II. TŘÍDA OCHRANY
-  III. TŘÍDA OCHRANY
-  HRANICE LOKALIT
-  HRANICE BPEJ
-  ČÍSLO BPEJ



## Změna č. 1 Územního plánu Horčápsko

ČÁST: ODŮVODNĚNÍ      VÝKRES PŘEDPOKLÁDANÝCH ZÁBORŮ PŮDNÍHO FONDU

**Ing. arch. Dominik Daněk**  
 Hosín 165, 373 41 Hluboká nad Vltavou  
 IČ: 11 998 156  
 tel. 737 048 203, danek.do@seznam.cz

RAZÍTKA A PODPISY:

ZPRACOVATEL: ING. ARCH. DOMINIK DANĚK

KRESLIL: ING. PETRA JUNGVIRTOVÁ, LUKÁŠ HOLEMÝ

ČÍSLO ZAKÁZKY: 006\_2022

ČÍSLO VÝKRESU:

ČÍSLO PARÉ:

DATUM: ŘÍJEN 2022

**4**

**1**

MĚŘÍTKO: 1 : 5 000

## ZÁZNAM O ÚČINNOSTI

DATUM NABYTÍ ÚČINNOSTI

POŘIZOVATEL  
 OBECNÍ ÚŘAD HORČÁPSKO  
 ING. MIROSLAV SLÁDEK  
 Oprávněná úřední osoba pořizovatele

SPRÁVNÍ ORGÁN, KTERÝ ZMĚNU Č. 1 ÚP VYDAL  
 ZASTUPITELSTVO OBCE HORČÁPSKO

RAZÍTKO A PODPIS:

RAZÍTKO A PODPIS:

